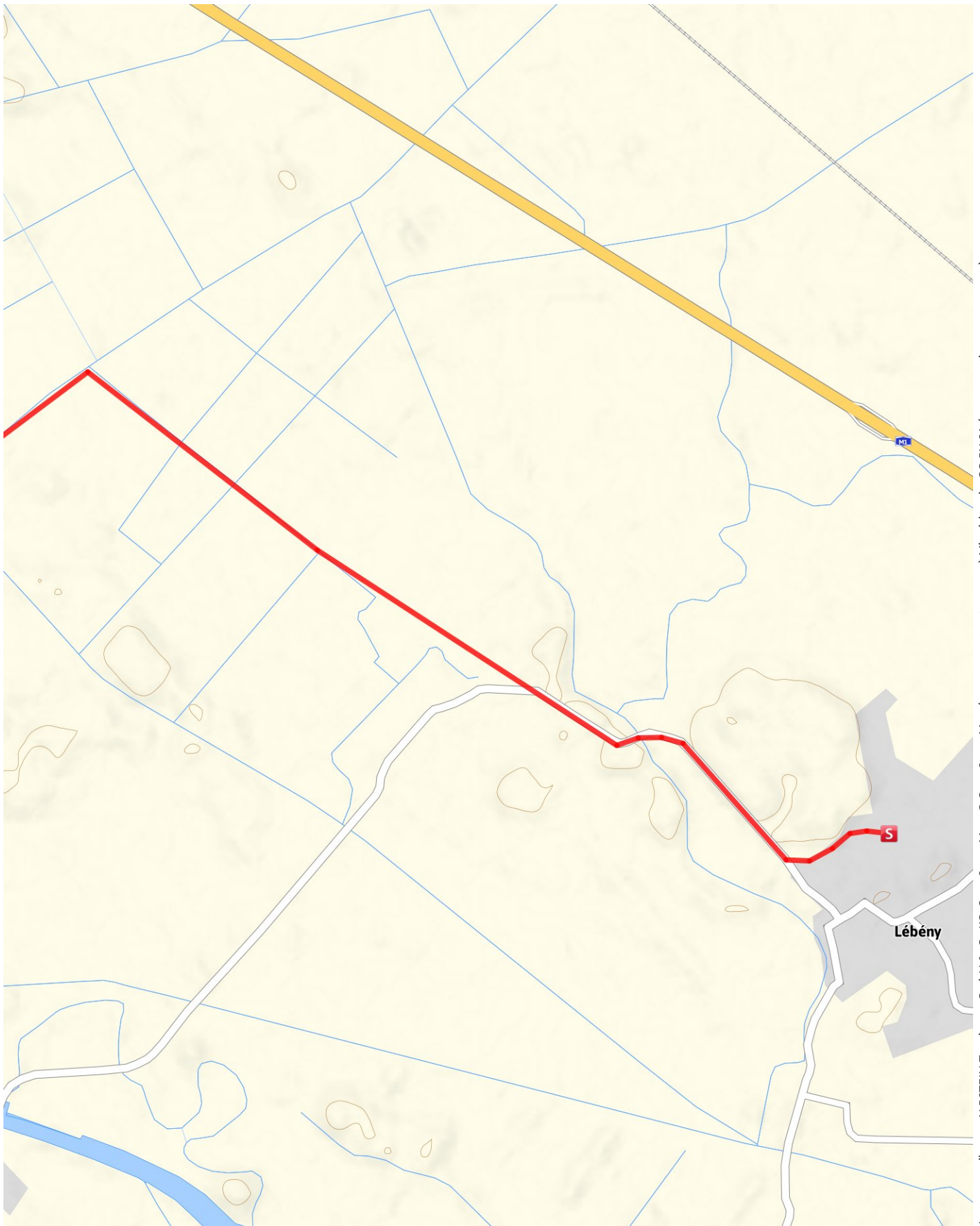


Jakobsweg Ungarn

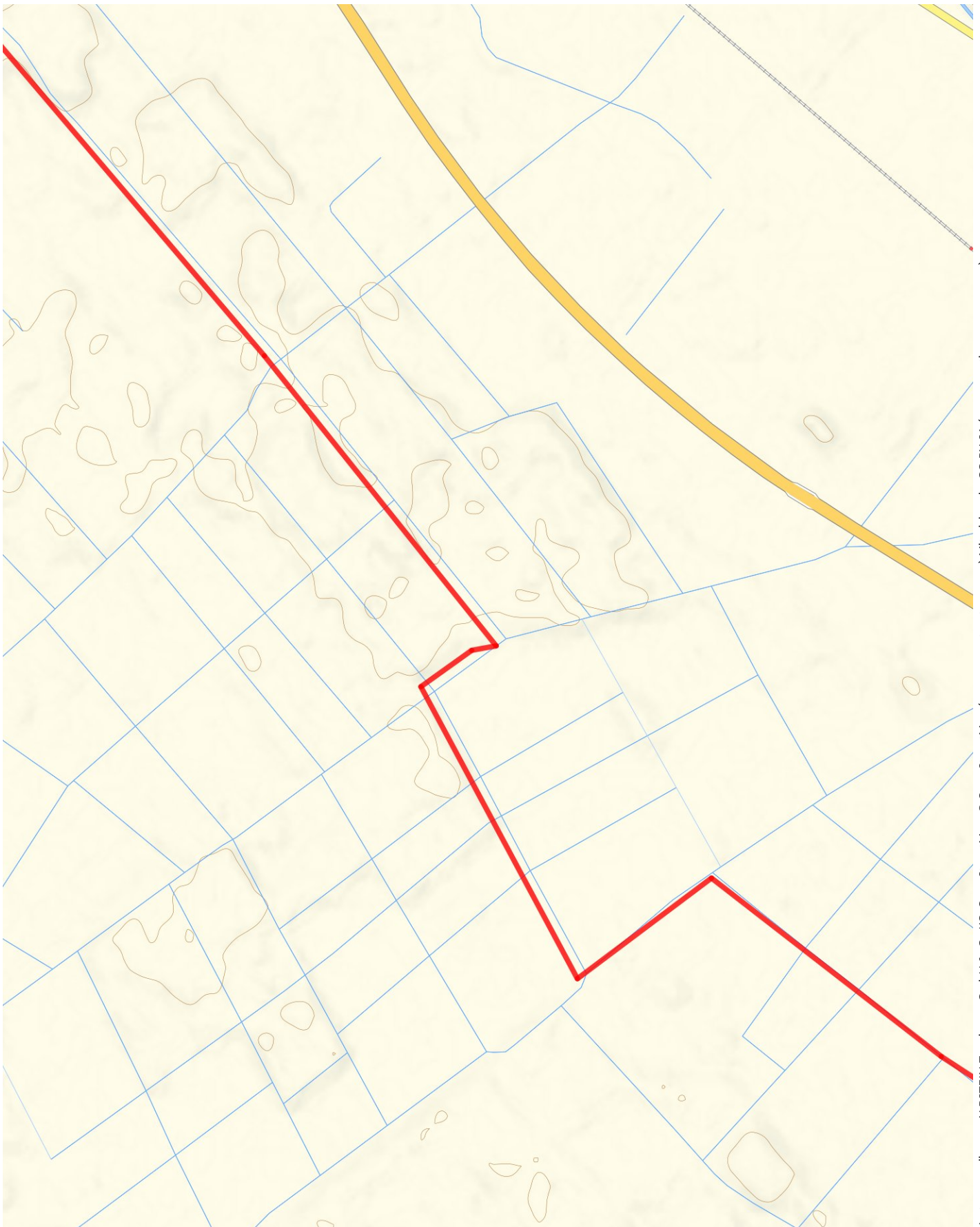
Länge 41,6 km **Dauer** 10:24 h **Höhenmeter** ▲ 136 m ▼ 123 m



Kartengrundlagen: ALPSTEIN Tourismus GmbH & Co.KG; OpenStreetMap (www.openstreetmap.org) Mitwirkende, CC-BY-SA (www.creativecommons.org)

Jakobsweg Ungarn

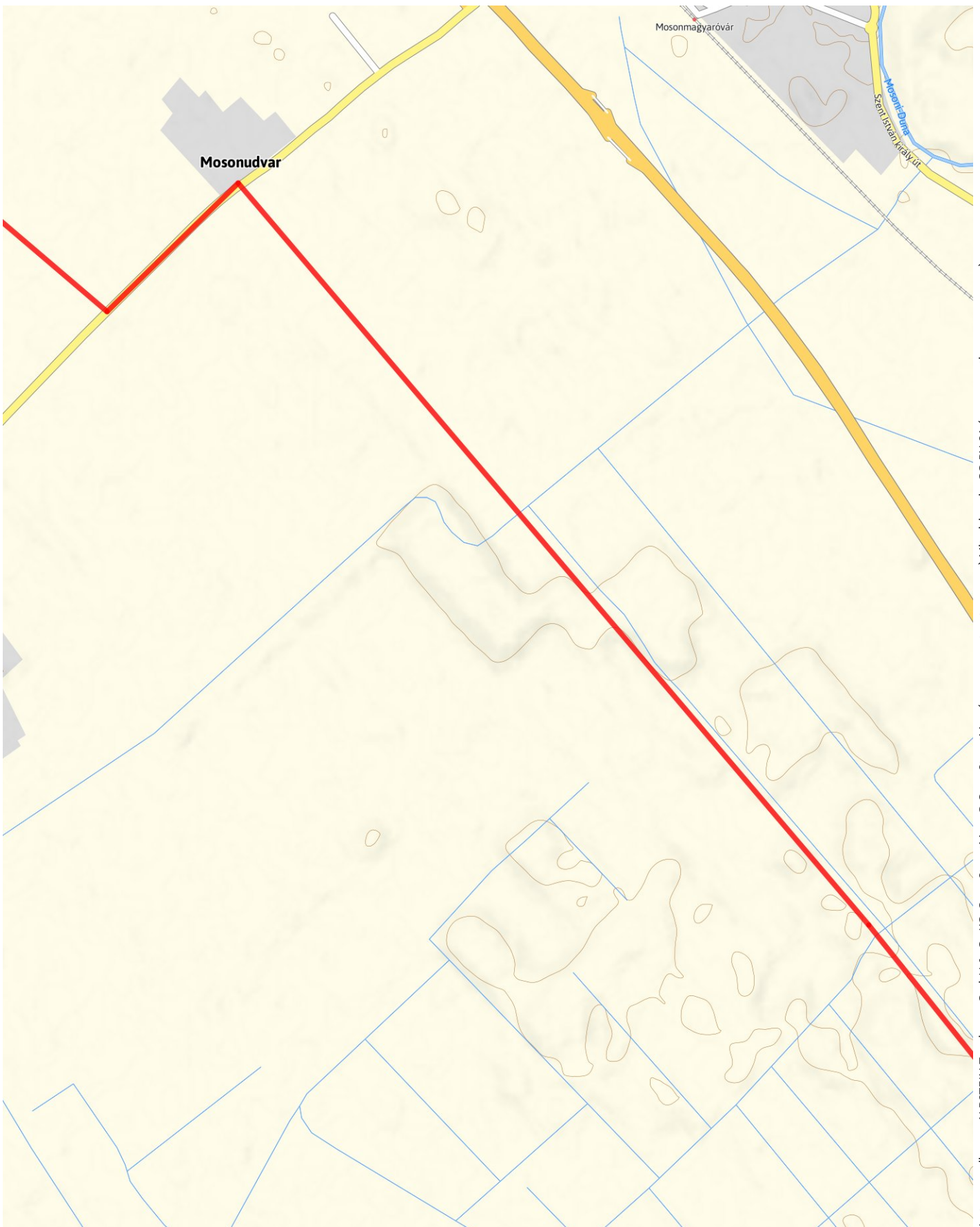
Länge 41,6 km **Dauer** 10:24 h **Höhenmeter** ▲ 136 m ▼ 123 m



Kartengrundlagen: ALPSTEIN Tourismus GmbH & Co.KG; OpenStreetMap © OpenStreetMap (www.openstreetmap.org) Mitwirkende, CC-BY-SA (www.creativecommons.org)

Jakobsweg Ungarn

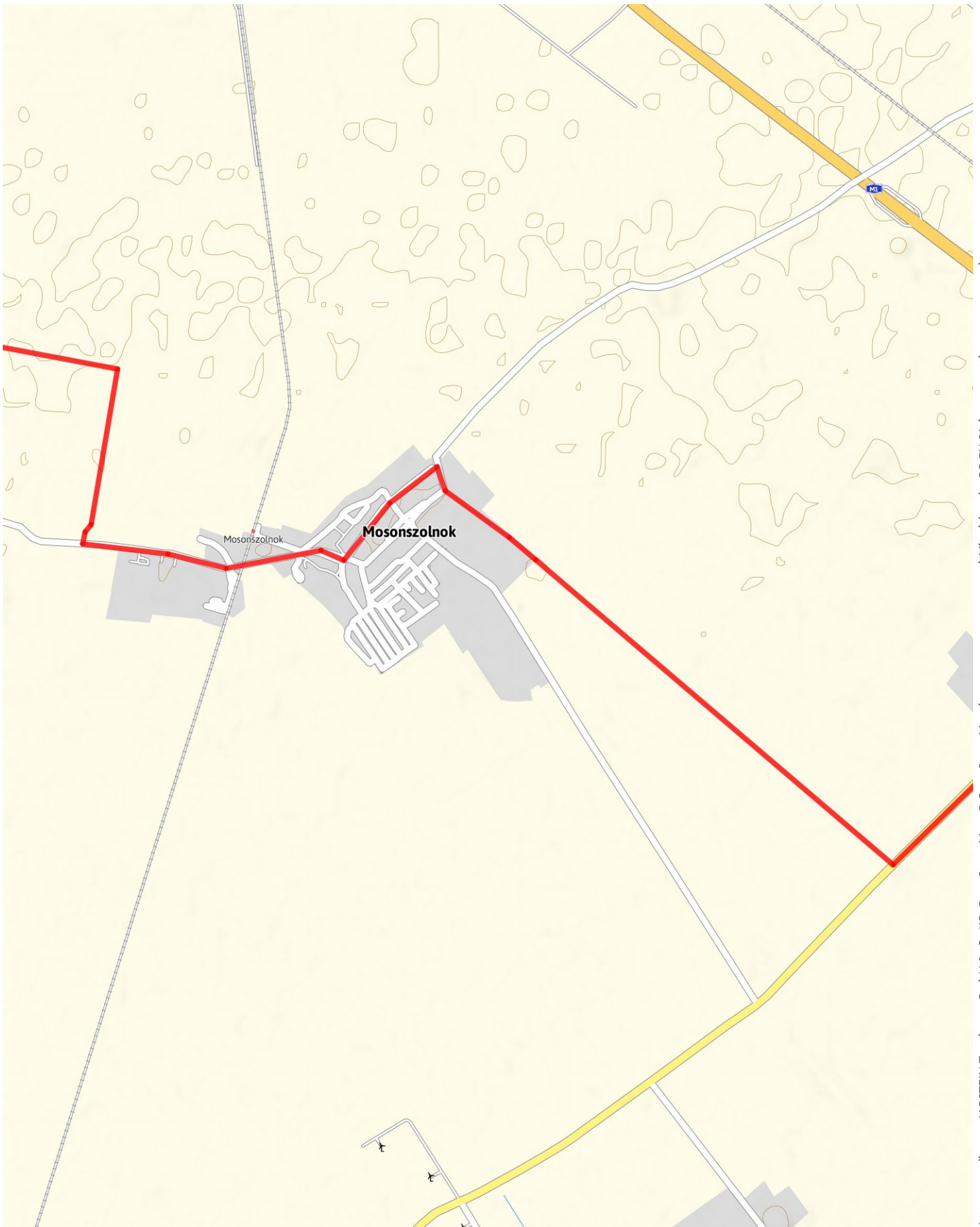
Länge 41,6 km **Dauer** 10:24 h **Höhenmeter** ▲ 136 m ▼ 123 m



Kartengrundlagen: ALPSTEIN Tourismus GmbH & Co.KG; OpenStreetMap (www.openstreetmap.org) Mitwirkende, CC-BY-SA (www.creativecommons.org)

Jakobsweg Ungarn

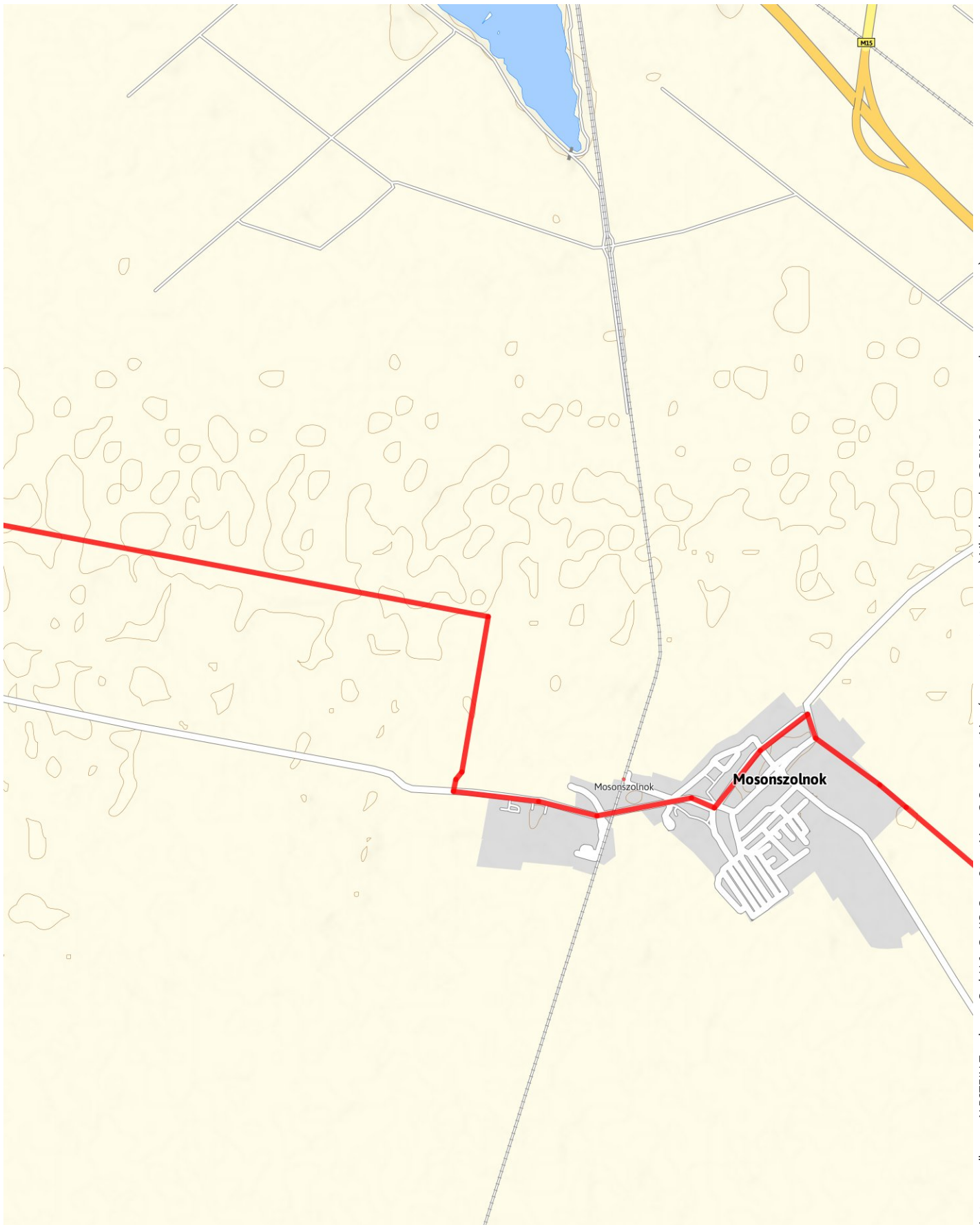
Länge 41,6 km **Dauer** 10:24 h **Höhenmeter** ▲ 136 m ▼ 123 m



Kartengrundlagen: ALPSTEIN Tourismus GmbH & Co.KG; OpenStreetMap © OpenStreetMap (www.openstreetmap.org) Mitwirkende, CC-BY-SA (www.creativecommons.org)

Jakobsweg Ungarn

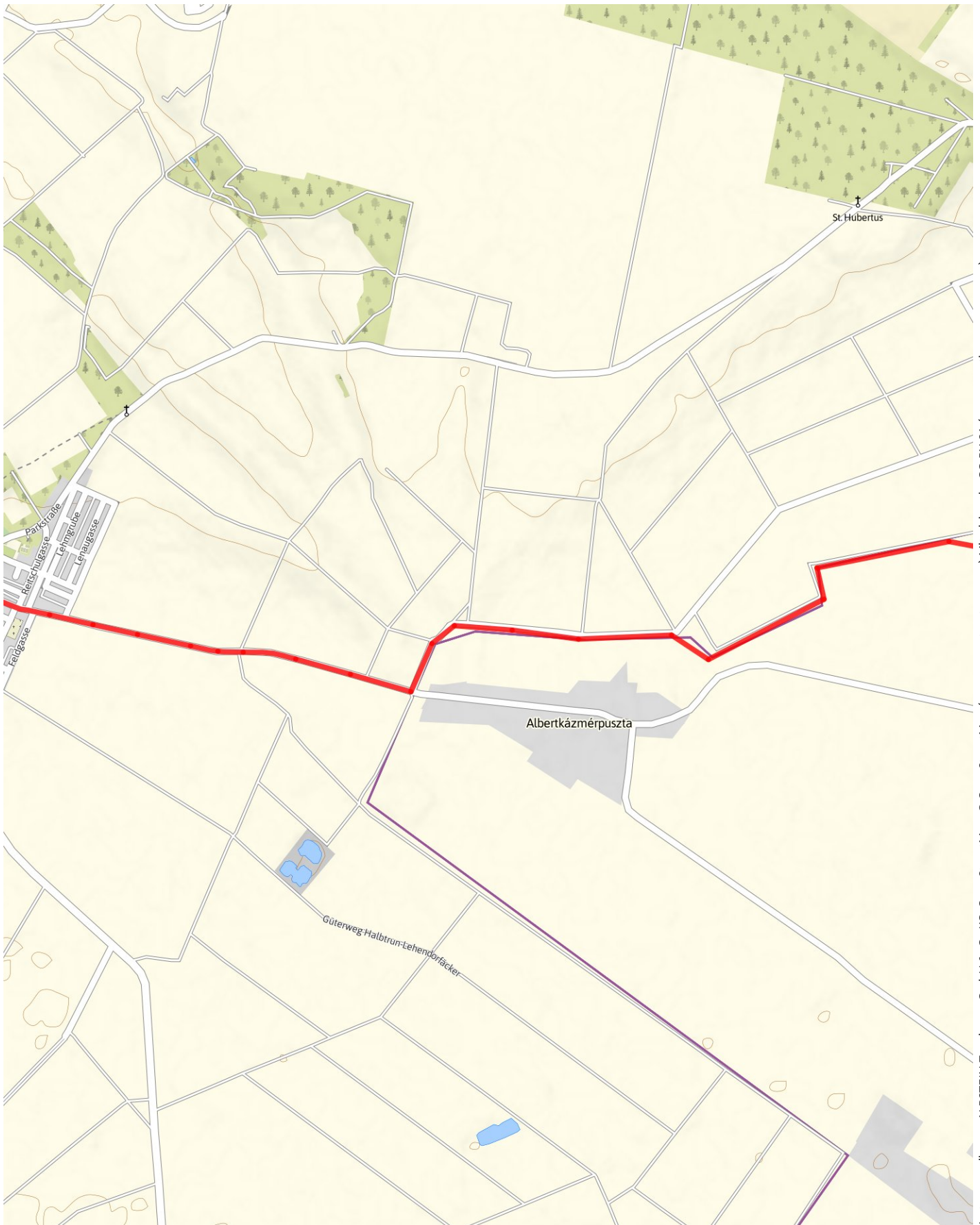
Länge 41,6 km **Dauer** 10:24 h **Höhenmeter** ▲ 136 m ▼ 123 m



Kartengrundlagen: ALPSTEIN Tourismus GmbH & Co.KG; OpenStreetMap (www.openstreetmap.org) Mitwirkende, CC-BY-SA (www.creativecommons.org)

Jakobsweg Ungarn

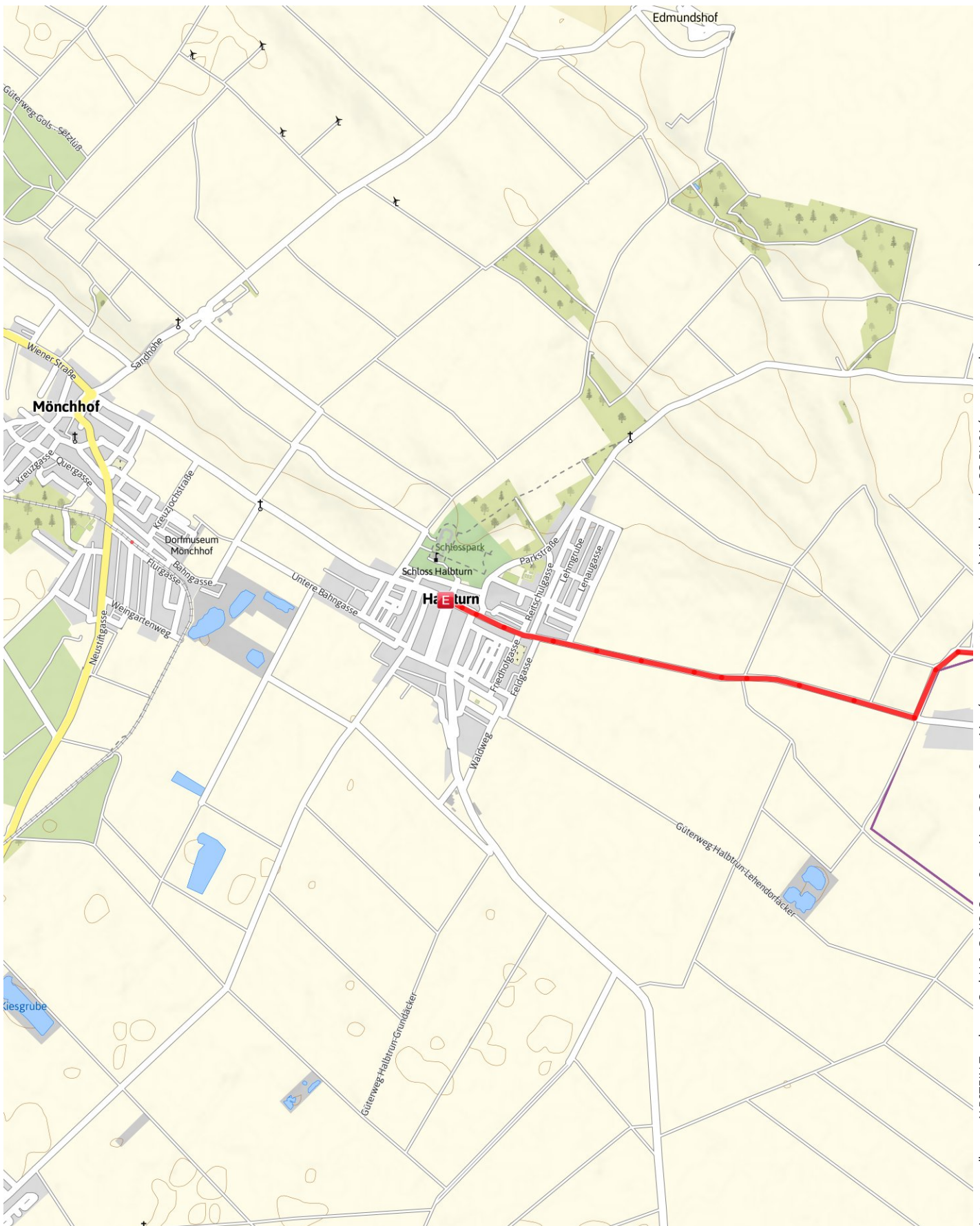
Länge 41,6 km **Dauer** 10:24 h **Höhenmeter** ▲ 136 m ▼ 123 m



Kartengrundlagen: ALPSTEIN Tourismus GmbH & Co.KG; OpenStreetMap © OpenStreetMap (www.openstreetmap.org) Mitwirkende, CC-BY-SA (www.creativecommons.org)

Jakobsweg Ungarn

Länge 41,6 km **Dauer** 10:24 h **Höhenmeter** ▲ 136 m ▼ 123 m



Kartengrundlagen: ALPSTEIN Tourismus GmbH & Co.KG; OpenStreetMap © OpenStreetMap (www.openstreetmap.org) Mitwirkende, CC-BY-SA (www.creativecommons.org)